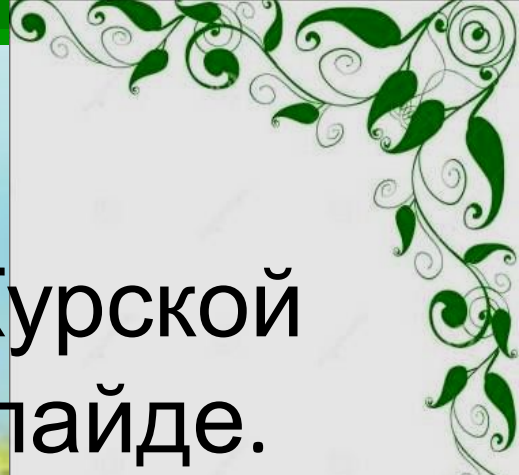







# Топонимы Курского края

**Топонимика** – это наука, изучающая все географические названия (топонимы). Слово произошло от двух греческих слов ( topos- «место» и onima – «имя»)

Название населённых пунктов - **ойконимы**.



Посмотрите на карту Курской области на следующем слайде.



Выпишите 5 географических названий, значение которых вы можете (предполагая по названию) объяснить. Запишите эти объяснения.



Железнодорожск

Магнитный

Поныри

Михайловка

Свело

Дровос  
Возы

Половкино

Первоавгустовский

Верх.Любаш

274

Хмелевов

Дмитриев

Снецкое

Фатеж

Касоржа

Льговский

Нов.Паршица

Жигаево

Золотухино

Селино

Стар.Белица

Зиборово

Свобода

Шигры

Хомутовка

Конышевка

Жерновец

Камыши

Черемисиново

Амонь

Шустово

Гремянка

Леженьки

Новотроицкое

Надейка

Марица

Курское  
вдхр.

Рать

Новокасторное

Клевань

Крупец

Иванино

Курчатов

Беседино

Тим

Олымский

Рыльск

им. Карла  
Либнехта

Прямычино

Полевая

Тим

Ниж.Грайворонка

Пушкарнов

Вышние  
Деревеньки

Любимовка

Шумаково

Тим

Быково

Глушково

Коренево

Реут

Медвенка

Мантурово

Верх.Апочки

Теткино

Любимовка

Бол. Солдатское

Солнцево

Сейм

Горшечное

Суджа

Белица

Любостань

Кировский

Сейм

Старооскольское

Плехово

Гирьы

Обоянь

Пристень

Сейм

Ястребовка

Вишнево

Белая

Павловка

Бобрышево

Сейм

Сосновка

M2



# Страница «Я назову тебя ....»

Многие деревни и сёла  
Курской области  
получили своё название  
по имени или фамилии  
первых жителей-  
основателей: д.

Семёново, д.Матвеевка,  
с.Макеево, с.Михайловка,  
д.Екатериновка,п.  
Марьино, с.Ивановское  
(Рыльский район)



# Страница « Вот кто – с горочки спустился... »

Многие названия произошли от географического положения, рельефа местности: **Большой Лог, Красная Горка, Бела Поляна, Плоское, Высокое, Гниловка, Сухая, Бугры, Яруга (от слова «яруга»-овраг), Низовцево.**



## Страница «С голубого ручейка...»



Самое большое количество названий населенных пунктов связано с водными объектами.

Именами рек названы сёла:  
Засеймье,  
Верхосеймье,  
Пселец, Пены,  
Косоржа, Илек,  
Амонь, Реутов,

# Страница «Гляжу в озёра синие...»

Не только реки давали название населённым пунктам, но и естественные и искусственные водоёмы: Прудки, Заболотье, Озерки, Верхотопье, Ключи, Студенок, Плесы (от слова «плес» - лощина, лог), Крупец (от слова «крупец»- источник), Белый Колодезь





# Страница «А по камушкам...»



Характеристика почв и горных пород легко читается в таких названиях:

**Песочное, Каменево, Каменка, Меловое, Бутово, Железногорск.**

# Страница «*Степь, да степь кругом...*»

**Достаточно много  
ТОПОНИМОВ  
произошло от слов  
«лес», «луг»,  
«степь»:**

**Лужки, Луговое,  
Степное, Зелёная  
степь, Лески,  
Подлесье,  
Боровское,  
Дубрава**



# Страница «То берёзка, то рябина..»



- Состав леса, распространённые представители растительности тоже нашли своё отражение в названиях: **Дубки, Березняки, Алешня, Липовое, Черемушки, Ивица, Орехово, Калиновка**

# Страница «Соловей мой, соловей...»

Довольно подробно  
отражен в названиях  
деревень и сёл  
Курской области  
животный мир:


**Боброво,  
Волчанка,  
Медвежье, Рыльск,  
Воробьёвка,  
Кукарековка,  
Кукуево, Воронок,  
Лебяжье, Курск**



# Страница « Своими руками судьбу свою делает... »

На название населённых  
пунктов влияет и  
общественная жизнь:  
история, культура,  
экономика. Об этом  
говорят названия:

**Солдатское,  
Пушкарное, Казацкое,  
Кострова ,Сторожевое,  
Бегоща, Черкасы, Литв  
Немчиновка, Турка,  
Татарка.**



# Страница «Занимательная»



- На следующем слайде ты увидишь несколько фотографий географических объектов. Придумай и запиши для них названия. Не забудь указать сам объект, например, **село** ....

